



Fig. 5. Il Robot pronto per un'esplorazione.

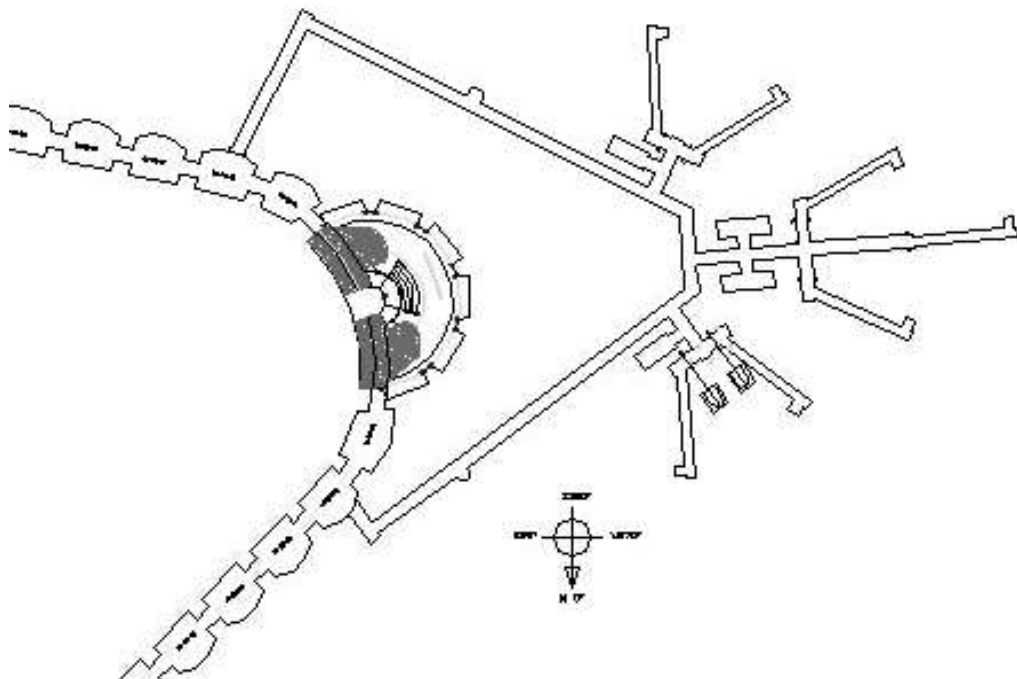




Fig. 6. Prima bozza della pianta dei locali della zona K6.



*Fig. 7. Rilievo 3D della zona K6.*



*Fig. 8. Particolare del rilievo 3D, dove si vedono chiaramente le varie intersezioni.*